

Δημόσια Διαβούλευση Ειδικών Περιβαλλοντικών Μελετών

Νοτίου Αιγαίου

ΑΝΑΚΟΙΝΩΣΗ

Αθήνα 17/02/2023

Αγαπητοί Δήμαρχοι,

Όπως γνωρίζετε, το Υπουργείο Περιβάλλοντος και Ενέργειας υλοποιεί το έργο «Εκπόνηση Ειδικών Περιβαλλοντικών Μελετών (ΕΠΜ), Σύνταξη Προεδρικών Διαταγμάτων Προστασίας και Σχεδίων Διαχείρισης (ΣΔ) για τις Περιοχές του Δικτύου Natura 2000». Το Έργο είναι ενταγμένο στο Επιχειρησιακό Πρόγραμμα «Υποδομές Μεταφορών, Περιβάλλον και Αειφόρος Ανάπτυξη 2014-2020 (ΕΠ ΥΜΕΠΕΡΑΑ)» και συγχρηματοδοτείται από την Ελλάδα και την Ευρωπαϊκή Ένωση (Ευρωπαϊκό Ταμείο Περιφερειακής Ανάπτυξης, ΕΤΠΑ).

Η εταιρία «**ΥΛΗ - ΔΙΑΧΕΙΡΙΣΗ ΚΑΙ ΠΡΟΣΤΑΣΙΑ ΠΕΡΙΒΑΛΛΟΝΤΟΣ**» έχει αναλάβει το έργο «Εκπόνηση ΕΠΜ και ΣΔ για τις περιοχές Natura 2000 της Περιφέρειας Νοτίου Αιγαίου». Η πρώτη μελέτη αφορά την «**Ομάδα 8α περιοχών Natura Περιφερειακών Ενοτήτων Σύρου, Άνδρου, Τήνου, Μυκόνου, Κέας-Κύθνου, Μήλου**». Στις **16 Νοεμβρίου 2022** αναρτήθηκε η μελέτη στην ιστοσελίδα του ΥΠΕΝ για την διαδικασία της **Δημόσιας Διαβούλευσης που αρχικά προσδιορίστηκε να διαρκέσει ένα (1) μήνα**. Μέχρι σήμερα στην ιστοσελίδα του Υπουργείου αναφέρεται ως καταληκτική ημερομηνία η 1/3/2023, δηλαδή δόθηκε παράταση 2,5 μηνών.

Η Ομάδα Μελέτης προσπάθησε για την μέγιστη δυνατή εμπλοκή στη διαβούλευση όλων των ενδιαφερόμενων μερών, με σκοπό το καλύτερο δυνατό αποτέλεσμα για την προστασία της φύσης και την αρμονική ένταξη των ανθρώπινων δραστηριοτήτων στο φυσικό περιβάλλον.




Κατά τη διάρκεια της διαβούλευσης, πραγματοποιήθηκε στις 8/12/2022, η **διαδικτυακή Κεντρική Ημερίδα** παρουσίασης της ΕΠΜ 8α. Επίσης έγιναν τρεις (3) δια ζώσης, **τοπικές διαβουλεύσεις**, στην **Μήλο**, στην **Άνδρο** και στη **Σύρο** με αντικείμενο τις Ζώνες Προστασίας των περιοχών του Δικτύου Natura, αλλά και τις προτεινόμενες χρήσεις γης που ενδιαφέρουν τους κατοίκους των αντίστοιχων νησιών και της ευρύτερης περιοχής τους. Σκοπός των συναντήσεων ήταν να ενημερωθούν οι **Δήμοι**, οι ενδιαφερόμενοι φορείς και οι πολίτες για το περιεχόμενο και τις προτάσεις της μελέτης, ώστε να διεξαχθεί με τις καλύτερες δυνατές συνθήκες η σχετική Διαβούλευση. Ακόμη έγιναν άλλες 5 διαδικτυακές τοπικές διαβουλεύσεις για την ενημέρωση των κατοίκων και των Δήμων Κιμώλου, Σίφνου, Σερίφου, Κέας, Τήνου και Μυκόνου.

Την Τρίτη 13 Δεκεμβρίου, σε Τοπική Ημερίδα διαβούλευσης στο Δημαρχείο της Ερμούπολης, αντιμετωπίσαμε από το κοινό **ύβρεις, προπηλακισμούς και απειλές κατά της σωματικής μας ακεραιότητας**. Την Ημερίδα **διέλυσε ο Αντιπεριφερειάρχης Κυκλάδων** κ. Γιώργος Λεονταρίτης, καλώντας το κοινό να αποχωρήσει. Είχαν προηγηθεί **ψευδή δημοσιεύματα** κατά της μελέτης και της εταιρείας μας.

Τα ψεύδη

Από έρευνα που κάναμε στον τοπικό τύπο και ιστοσελίδες ενημέρωσης της Σύρου, προέκυψαν δύο δημοσιεύματα πριν την διαβούλευση, με αναφορές σε **ψευδή στοιχεία, δημιουργώντας αρνητικό κλίμα** προς τη μελέτη και την εταιρεία ΥΛΗ. Σε αυτά εμπλέκεται και ο υφυπουργός Περιβάλλοντος, πιθανόν για να αποκτήσουν μεγαλύτερη αποδοχή τα αναφερόμενα ψευδή στοιχεία. Αυτά τα στοιχεία είναι:

Ότι η μελέτη απαγορεύει τη γεωργία, την κτηνοτροφία, την μελισσοκομία και το κυνήγι σε όλη τη περιοχή μελέτης, που αφορά την προστατευόμενη έκταση της Σύρου. Αυτό είναι ψευδές, αφού η άσκηση δραστηριοτήτων του πρωτογενή τομέα επιτρέπεται σε όλες τις ζώνες της περιοχής μελέτης. Το κυνήγι δεν



επιτρέπεται σε έκταση που αφορά τη περιοχή της Ζώνης Β (11.318 στρέμματα), που αποτελεί τμήμα της προστατευόμενης περιοχής. Μέσα στη Ζώνη Β περιλαμβάνεται και το Καταφύγιο Άγριας Ζωής το οποίο καταλαμβάνει έκταση 2.510 στρεμμάτων. Τα παραπάνω αναφέρονται ρητά στην μελέτη, την οποία προφανώς κανείς από τους κατηγορούς της δεν διάβασε.

Οι μελετητές δεν πάτησαν το πόδι τους στην προστατευόμενη περιοχή. Αυτό είναι ψευδές, αφού έγιναν πολλές επισκέψεις στην περιοχή, πράγμα που αποδεικνύει το φωτογραφικό υλικό και τα βίντεο που έχουν αντικείμενο την προστατευόμενη περιοχή. Η ομάδα μελέτης προσπάθησε να διασκεδάσει αυτό το ψέμα προετοιμάζοντας μια παρουσίαση της περιοχής μελέτης με εικόνες και βίντεο σε διάφορες εποχές του χρόνου, που προβλήθηκε πριν την εκδήλωση.

Η μελέτη έγινε πρόχειρα και χωρίς επιστημονική τεκμηρίωση. Αυτοί που κάνουν κριτική στη μελέτη, προφανώς δεν έχουν διαβάσει το περιεχόμενό της, ούτε γνωρίζουν για τις διαδικασίες οι οποίες ακολουθούνται για την εκπόνησή της.

Τα δύο παραπάνω δημοσιεύματα είναι διαθέσιμα από εμάς σε όποιον τα ζητήσει.




Εχθρική στάση, χωρίς να δικαιολογείται, αντιμετωπίσαμε και κατά τη διαδικτυακή ενημέρωση του Δήμου και των κατοίκων της Κιμώλου.

Οι παραπάνω συμπεριφορές, παρότι δεν μας φοβίζουν, μας αναγκάζουν να αναθεωρήσουμε την πολιτική μας για τις τοπικές διαβουλεύσεις με φυσική παρουσία. Ήδη ζητήσαμε από το ΥΠΕΝ την **προστασία της εταιρείας από ψευδείς φήμες και δημοσιεύματα,** όπως και την **προστασία της διαδικασίας της διαβούλευσης.**

Θα πρέπει να γνωρίζουν όλοι οι Δήμοι τα παρακάτω στοιχεία, που έχουν σχέση με την έναρξη και την διαδικασία της διαβούλευσης:

- ✓ Η διαβούλευση ξεκινά **μετά από έγκριση του σταδίου της μελέτης** από την αντίστοιχη υπηρεσία του ΥΠΕΝ και **αφού παρουσιαστεί,** ως προς τις προτεραιότητες της, στην πολιτική ηγεσία του υπουργείου.
- ✓ Πριν γίνει η παραπάνω διαδικασία δεν μπορεί να δοθεί σε κανένα Δήμο, Φορέα, ή πολίτη, είτε γιατί **μπορεί να αλλάξει,** είτε μπορεί **να δημιουργήσει αθέμιτο ανταγωνισμό, ή κερδοσκοπία,** αν κάποιος γνωρίζει εκ των προτέρων κρίσιμα στοιχεία της μελέτης.
- ✓ Οι μελετητές, για την εκπόνηση των ΕΠΜ, **στηρίζονται μόνο σε στοιχεία που δίνονται από το Υπουργείο Περιβάλλοντος. Τα όρια των περιοχών Natura είναι εντελώς συγκεκριμένα** και δεν αλλάζουν κατά την διαδικασία εκπόνησης των μελετών.
- ✓ Η διαβούλευση ξεκινά από την **ανάρτηση της στην ιστοσελίδα του ΥΠΕΝ,** οπότε μπορεί να γίνει ενημέρωση των Δήμων και των τοπικών κοινωνιών.
- ✓ Οι **ζώνες προστασίας** καθορίζονται σύμφωνα με την **αξιολόγηση** της περιοχής μελέτης και με τις οδηγίες του ΥΠΕΝ.
- ✓ **Οι χρήσεις** που προβλέπονται για κάθε Ζώνη **περιλαμβάνονται στον Νόμο 4685/2020.** Οι μελετητές, **δεν μπορούν να προσθέσουν χρήσεις** που δεν προβλέπονται στον Νόμο. **Μπορούν μόνο να αφαιρέσουν,** ή να τις επιτρέπουν υπό όρους.
- ✓ **Οι μελετητές** έχουν αρκετά **προβλήματα με τις προβλεπόμενες χρήσεις και τοπικά προβλήματα** που δημιουργούνται από την εφαρμογή τους (π.χ. κατοικία, ήπια θαλάσσια αναψυχή, ναυσιπλοΐα, τουριστικά καταλύματα, κ.α.). Ήδη έχουμε ενημερώσει προφορικά και γραπτά το ΥΠΕΝ.

Η μελέτη **ΕΠΜ 8β** που αφορά τις **Π.Ε Καλύμνου (Δήμοι Αстуπάλαιας & Λέρου), Καρπάθου (Δήμος Καρπάθου), Νάξου, Πάρου, Μήλου (Δήμος Μήλου), Θήρας (Δήμοι Σικίνου, Φολεγάνδρου, Ανάφης, Θήρας), Νήσων (Δήμος Σπετσών),** θα κατατεθεί στο Υπουργείο **με νέα ζωνοποίηση που έλαβε υπόψη την Διαβούλευση της μελέτης 8α,** μέσα στον μήνα Φεβρουάριο και θα αναρτηθεί για διαβούλευση μόλις περάσει από τις σχετικές διαδικασίες. Οι Δήμοι που περιλαμβάνονται στην μελέτη



8β, με τις αντίστοιχες περιοχές παρατίθενται σε σχετικό πίνακα.

Η **Μελέτη 8γ** που αφορά τις **Π.Ε. Καλύμνου (Δήμοι Καλυμνίων, Πάτμου, Λέρου, Λειψών & Αγαθονησίου), Καρπάθου (Δήμοι Καρπάθου & Ηρωικής Νήσου Κάσου), Κω (Δήμοι Κω & Νισύρου), Ρόδου (Δήμοι Ρόδου, Μεγίστης, Τήλου, Σύμης & Χάλκης)**, θα κατατεθεί στο Υπουργείο για έγκριση, αναμορφωμένη, δύο (2) μήνες μετά την έναρξη της διαβούλευσης της Μελέτης 8β. Οι Δήμοι που περιλαμβάνονται στην μελέτη 8γ, με τις αντίστοιχες περιοχές, παρατίθενται σε πίνακα στο τέλος της ανακοίνωσης.

Οι Δήμοι και ειδικότερα αυτοί που εκπονούν αυτή την περίοδο **χωροταξικές μελέτες**, θα ήταν χρήσιμο, **για τον ενιαίο σχεδιασμό**, να μας στείλουν τα στοιχεία που έχουν (**όρια σχεδίων πόλης, όρια οικισμών, ΣΧΟΑΠ, Τοπικά ή Ειδικά πολεοδομικά, ή άλλα σχετικά**) ώστε να τα χρησιμοποιήσουμε κατά την **εκπόνηση των ΕΠΜ (8γ)**, είτε να ληφθούν υπόψη, όταν συνταχθούν τα τεύχη Διαβούλευσης.

Αγαπητοί Δήμαρχοι,

Η συνεργασία σας μαζί μας θα αποδώσει **καλύτερες συνθήκες στο περιβάλλον** των νησιών σας, ενώ για τους κατοίκους των περιοχών Natura θα δημιουργήσει **μία αρμονική συμβίωση**.



Οι Δημόσιες Υπηρεσίες, οι Δήμοι, οι φορείς και οι πολίτες μπορούν να δουν τα στοιχεία της **Μελέτης 8α** στο παρακάτω link: <https://ypen.gov.gr/diavouleusi/forums/forum/dimosia-diavouleysi-toy-ergoy-ekponisi-eidikon-perivallontikon-meleton-syntaxi-proedrikon-diatagmaton-prostasias-kai-schedion-diacheirisis-gia-tis-perioches-toy-diktyou-natura-2000/epm-8a-perioches-natura-2000-tis-perifereias-notiou-aigaiou/>

Στους **πίνακες** που ακολουθούν φαίνονται οι περιοχές (Natura) των 3 μελετών (8α, 8β και 8γ), **ανά Δήμο και με την ονομασία τους**.

Πιστεύουμε στην συνεργασία μελετητών και Τοπικής Αυτοδιοίκησης και είμαστε πεισμένοι πως **θα παράξουμε μαζί το καλύτερο δυνατό αποτέλεσμα, για το συμφέρον των νησιωτικών κοινωνιών και της φύσης**.

Για την ΥΛΗ


Ηλίας Αποστολίδης



Ομάδα 8α περιοχών Natura Περιφερειακών Ενοτήτων Σύρου, Άνδρου, Τήνου, Μυκόνου, Κέας-Κύθνου, Μήλου



ΠΙΝΑΚΑΣ ΠΕΡΙΟΧΩΝ NATURA ANA ΔΗΜΟ

ΔΗΜΟΙ	ΚΩΔΙΚΟΙ NATURA	ΟΝΟΜΑΣΙΑ ΠΕΡΙΟΧΩΝ NATURA
ΔΗΜΟΣ ΣΥΡΟΥ	GR4220032	ΒΟΡΕΙΑ ΣΥΡΟΣ ΚΑΙ ΝΗΣΙΔΕΣ
	GR4220018	ΣΥΡΟΣ: ΟΡΟΣ ΣΥΡΙΓΓΑΣ ΕΩΣ ΠΑΡΑΛΙΑ
	GR4220033	ΝΗΣΟΣ ΓΥΑΡΟΣ ΚΑΙ ΘΑΛΑΣΣΙΑ ΖΩΝΗ
ΔΗΜΟΣ ΑΝΔΡΟΥ	GR4220001	ΑΝΔΡΟΣ: ΟΡΜΟΣ ΒΙΤΑΛΙ ΚΑΙ ΚΕΝΤΡΙΚΟΣ ΟΡΕΙΝΟΣ ΟΓΚΟΣ
	GR4220028	ΑΝΔΡΟΣ: ΚΕΝΤΡΙΚΟ ΚΑΙ ΝΟΤΙΟ ΤΜΗΜΑ, ΓΥΡΩ ΝΗΣΙΔΕΣ ΚΑΙ ΠΑΡΑΚΤΙΑ ΘΑΛΑΣΣΙΑ ΖΩΝΗ
	GR4220035	ΘΑΛΑΣΣΙΑ ΖΩΝΗ ΑΝΔΡΟΥ
ΔΗΜΟΣ ΚΕΑΣ	GR4220011	ΑΝΑΤΟΛΙΚΗ ΚΕΑ
ΔΗΜΟΣ ΚΥΘΝΟΥ	GR4220010	ΒΟΡΕΙΟΔΥΤΙΚΗ ΚΥΘΝΟΣ: ΟΡΟΣ ΑΘΕΡΑΣ - ΑΚΡΩΤΗΡΙΟ ΚΕΦΑΛΟΣ ΚΑΙ ΠΑΡΑΚΤΙΑ ΖΩΝΗ
ΔΗΜΟΣ ΚΙΜΩΛΟΥ	GR4220006	ΝΗΣΙΣ ΠΟΛΥΑΙΓΟΣ - ΚΙΜΩΛΟΣ
	GR4220030	ΔΥΤΙΚΗ ΜΗΛΟΣ, ΑΝΤΙΜΗΛΟΣ, ΠΟΛΥΑΙΓΟΣ ΚΑΙ ΝΗΣΙΔΕΣ
ΔΗΜΟΣ ΜΗΛΟΥ	GR4220005	ΠΑΡΑΚΤΙΑ ΖΩΝΗ ΔΥΤΙΚΗΣ ΜΗΛΟΥ
	GR4220007	ΝΗΣΟΣ ΑΝΤΙΜΗΛΟΣ - ΘΑΛΑΣΣΙΑ ΠΑΡΑΚΤΙΑ ΖΩΝΗ
	GR4220020	ΝΗΣΟΣ ΜΗΛΟΣ: ΠΡΟΦΗΤΗΣ ΗΛΙΑΣ - ΕΥΡΥΤΕΡΗ ΠΕΡΙΟΧΗ
	GR4220030	ΔΥΤΙΚΗ ΜΗΛΟΣ, ΑΝΤΙΜΗΛΟΣ, ΠΟΛΥΑΙΓΟΣ ΚΑΙ ΝΗΣΙΔΕΣ
ΔΗΜΟΣ ΣΕΡΙΦΟΥ	GR4220009	ΝΟΤΙΑ ΣΕΡΙΦΟΣ
	GR4220029	ΣΕΡΙΦΟΣ: ΠΑΡΑΚΤΙΑ ΖΩΝΗ ΚΑΙ ΝΗΣΙΔΕΣ ΣΕΡΙΦΟΠΟΥΛΑ, ΠΙΠΕΡΙ ΚΑΙ ΒΟΥΣ
ΔΗΜΟΣ ΣΙΦΝΟΥ	GR4220008	ΣΙΦΝΟΣ: ΠΡΟΦΗΤΗΣ ΗΛΙΑΣ ΜΕΧΡΙ ΔΥΤΙΚΕΣ ΑΚΤΕΣ ΚΑΙ ΘΑΛΑΣΣΙΑ ΠΕΡΙΟΧΗ
ΔΗΜΟΣ ΜΥΚΟΝΟΥ	GR4220027	ΝΗΣΙΔΕΣ ΜΥΚΟΝΟΥ: ΡΗΝΕΙΑ, ΧΤΑΠΟΔΙΑ, ΤΡΑΓΟΝΗΣΙ ΚΑΙ ΘΑΛΑΣΣΙΑ ΠΕΡΙΟΧΗ
ΔΗΜΟΣ ΤΗΝΟΥ	GR4220031	ΒΟΡΕΙΟΑΝΑΤΟΛΙΚΗ ΤΗΝΟΣ ΚΑΙ ΝΗΣΙΔΕΣ
	GR4220019	ΤΗΝΟΣ: ΜΥΡΣΙΝΗ - ΑΚΡΩΤΗΡΙΟ ΛΙΒΑΔΑ



**Ομάδα 8β περιοχών Natura Περιφερειακών Ενοτήτων Καλύμνου, Καρπάθου
 Νάξου, Πάρου, Μήλου, Θήρας, Νήσων
 ΠΙΝΑΚΑΣ ΠΕΡΙΟΧΩΝ NATURA ΑΝΑ ΔΗΜΟ**

ΔΗΜΟΙ	ΚΩΔΙΚΟΙ NATURA	ΟΝΟΜΑΣΙΑ ΠΕΡΙΟΧΩΝ NATURA
ΔΗΜΟΣ ΑΣΤΥΠΑΛΛΙΑΣ	GR4210009	ΑΣΤΥΠΑΛΛΙΑ: ΑΝΑΤΟΛΙΚΟ ΤΜΗΜΑ, ΓΥΡΩ ΝΗΣΙΔΕΣ ΚΑΙ ΟΦΙΔΟΥΣΑ ΚΑΙ ΘΑΛΑΣΣΙΑ ΖΩΝΗ (ΑΚΡ. ΛΑΝΤΡΑ - ΑΚΡ. ΒΡΥΣΗ)
	GR4210011	ΒΡΑΧΟΝΗΣΙΑ ΝΟΤΙΟΥ ΑΙΓΑΙΟΥ: ΒΕΛΟΠΟΥΛΑ, ΦΑΛΚΟΝΕΡΑ, ΑΝΑΝΕΣ, ΧΡΙΣΤΙΑΝΑ, ΠΑΧΕΙΑ, ΦΤΕΝΟ, ΜΑΚΡΑ, ΑΣΤΑΚΙΔΟΝΗΣΙΑ, ΣΥΡΝΑ - ΓΥΡΩ ΝΗΣΙΑ ΚΑΙ ΘΑΛΑΣΣΙΑ ΖΩΝΗ
	GR4210021	ΑΝΑΤΟΛΙΚΟ ΤΜΗΜΑ ΑΣΤΥΠΑΛΛΙΑΣ ΚΑΙ ΝΗΣΙΔΕΣ ΚΟΥΝΟΥΠΙ, ΦΤΕΝΟ, ΧΟΝΔΡΟΠΟΥΛΟ, ΚΟΥΤΣΟΜΥΤΗΣ, ΜΟΝΗ, ΑΓΙΑ ΚΥΡΙΑΚΗ, ΤΗΓΑΝΙ, ΧΟΝΔΡΙ, ΛΙΓΝΟ, ΦΩΚΙΟΝΗΣΙΑ, ΚΑΤΣΑΓΡΕΛΙ, ΠΟΝΤΙΚΟΥΣΣΑ, ΦΙΔΟΥΣΣΑ, ΚΤΕΝΙΑ ΚΑΙ ΘΑΛΑΣΣΙΑ ΠΕΡΙΟΧΗ
	GR4210022	ΝΗΣΟΣ ΣΥΡΝΑ ΚΑΙ ΝΗΣΙΔΕΣ ΜΕΓΑΛΟΣ ΑΔΕΛΦΟΣ, ΜΙΚΡΟΣ ΑΔΕΛΦΟΣ, ΚΑΤΣΙΚΑΣ, ΜΕΣΟΝΗΣΙ, ΠΛΑΚΙΔΑ, ΣΤΕΦΑΝΙΑ, ΝΑΥΑΓΙΟ
	GR4210023	ΝΗΣΙΔΕΣ ΚΑΡΠΑΘΙΟΥ ΠΕΛΑΓΟΥΣ: ΜΕΓΑΛΟ ΣΟΦΡΑΝΟ, ΣΟΧΑΣ, ΜΙΚΡΟ ΣΟΡΦΑΝΟ, ΑΥΓΟ, ΔΙΒΟΥΝΙΑ, ΧΑΜΗΛΗ, ΑΣΤΑΚΙΔΟΝΗΣΙΑ
ΔΗΜΟΣ ΛΕΡΟΥ	GR4220012	ΒΟΡΕΙΑ ΑΜΟΡΓΟΣ ΚΑΙ ΚΙΝΑΡΟΣ, ΛΕΒΙΘΑ, ΜΑΥΡΑ, ΓΛΑΡΟΣ ΚΑΙ ΘΑΛΑΣΣΙΑ ΖΩΝΗ
	GR4210020	ΝΗΣΟΙ ΚΙΝΑΡΟΣ ΚΑΙ ΛΕΒΙΘΑ ΚΑΙ ΝΗΣΙΔΕΣ ΛΙΑΔΙΑ, ΠΛΑΚΑ, ΓΛΑΡΟΣ, ΜΑΥΡΑ ΚΑΙ ΘΑΛΑΣΣΙΑ ΠΕΡΙΟΧΗ
ΔΗΜΟΣ ΚΑΡΠΑΘΟΥ	GR4210023	ΝΗΣΙΔΕΣ ΚΑΡΠΑΘΙΟΥ ΠΕΛΑΓΟΥΣ: ΜΕΓΑΛΟ ΣΟΦΡΑΝΟ, ΣΟΧΑΣ, ΜΙΚΡΟ ΣΟΡΦΑΝΟ, ΑΥΓΟ, ΔΙΒΟΥΝΙΑ, ΧΑΜΗΛΗ, ΑΣΤΑΚΙΔΟΝΗΣΙΑ
	GR4210011	ΒΡΑΧΟΝΗΣΙΑ ΝΟΤΙΟΥ ΑΙΓΑΙΟΥ: ΒΕΛΟΠΟΥΛΑ, ΦΑΛΚΟΝΕΡΑ, ΑΝΑΝΕΣ, ΧΡΙΣΤΙΑΝΑ, ΠΑΧΕΙΑ, ΦΤΕΝΟ, ΜΑΚΡΑ, ΑΣΤΑΚΙΔΟΝΗΣΙΑ, ΣΥΡΝΑ - ΓΥΡΩ ΝΗΣΙΑ ΚΑΙ ΘΑΛΑΣΣΙΑ ΖΩΝΗ
ΔΗΜΟΣ ΝΑΞΟΥ & ΜΙΚΡΩΝ ΚΥΚΛΑΔΩΝ	GR4220013	ΜΙΚΡΕΣ ΚΥΚΛΑΔΕΣ: ΗΡΑΚΛΕΙΑ, ΣΧΟΙΝΟΥΣΑ, ΚΟΥΦΟΝΗΣΙΑ, ΚΕΡΟΣ, ΑΝΤΙΚΕΡΙΑ ΚΑΙ ΘΑΛΑΣΣΙΑ ΖΩΝΗ
	GR4220014	ΚΕΝΤΡΙΚΗ ΚΑΙ ΝΟΤΙΑ ΝΑΞΟΣ: ΖΑΣ ΚΑΙ ΒΙΓΛΑ ΕΩΣ ΜΑΥΡΟΒΟΥΝΙ ΚΑΙ ΘΑΛΑΣΣΙΑ ΖΩΝΗ (ΟΡΜΟΣ ΚΑΡΑΔΕΣ - ΟΡΜΟΣ ΜΟΥΤΣΟΥΝΑΣ)
	GR4220021	ΜΙΚΡΕΣ ΚΥΚΛΑΔΕΣ, ΒΟΡΕΙΟΑΝΑΤΟΛΙΚΗ ΑΜΟΡΓΟΣ, ΑΝΑΤΟΛΙΚΕΣ ΑΚΤΕΣ ΔΟΝΟΥΣΑΣ, ΓΥΡΩ ΝΗΣΙΔΕΣ ΚΑΙ ΘΑΛΑΣΣΙΑ ΠΕΡΙΟΧΗ
	GR4220026	ΝΑΞΟΣ: ΟΡΗ ΑΝΑΘΕΜΑΤΗΣΤΡΑ, ΚΟΡΩΝΟΣ, ΜΑΥΡΟΒΟΥΝΙ, ΖΑΣ, ΒΙΓΛΑΤΟΥΡΙ
ΔΗΜΟΣ ΠΑΡΟΥ	GR4220025	ΝΗΣΙΔΕΣ ΠΑΡΟΥ ΚΑΙ ΝΟΤΙΑ ΑΝΤΙΠΑΡΟΣ ΚΑΙ ΘΑΛΑΣΣΙΑ ΠΕΡΙΟΧΗ
	GR4220016	ΝΗΣΟΣ ΠΑΡΟΣ: ΠΕΤΑΛΟΥΔΕΣ
ΔΗΜΟΣ ΑΝΤΙΠΑΡΟΥ	GR4220017	ΝΗΣΟΙ ΔΕΣΠΟΤΙΚΟ ΚΑΙ ΣΤΡΟΓΓΥΛΟ ΚΑΙ ΘΑΛΑΣΣΙΑ ΖΩΝΗ
	GR4220025	ΝΗΣΙΔΕΣ ΠΑΡΟΥ ΚΑΙ ΝΟΤΙΑ ΑΝΤΙΠΑΡΟΣ ΚΑΙ ΘΑΛΑΣΣΙΑ ΠΕΡΙΟΧΗ



ΔΗΜΟΣ ΜΗΛΟΥ	GR4210011	ΒΡΑΧΟΝΗΣΙΑ ΝΟΤΙΟΥ ΑΙΓΑΙΟΥ: ΒΕΛΟΠΟΥΛΑ, ΦΑΛΚΟΝΕΡΑ, ΑΝΑΝΕΣ, ΧΡΙΣΤΙΑΝΑ, ΠΑΧΕΙΑ, ΦΤΕΝΟ, ΜΑΚΡΑ, ΑΣΤΑΚΙΔΟΝΗΣΙΑ, ΣΥΡΝΑ - ΓΥΡΩ ΝΗΣΙΑ ΚΑΙ ΘΑΛΑΣΣΙΑ ΖΩΝΗ
ΔΗΜΟΣ ΑΜΟΡΓΟΥ	GR4220012	ΒΟΡΕΙΑ ΑΜΟΡΓΟΣ ΚΑΙ ΚΙΝΑΡΟΣ, ΛΕΒΙΘΑ, ΜΑΥΡΑ, ΓΛΑΡΟΣ ΚΑΙ ΘΑΛΑΣΣΙΑ ΖΩΝΗ
	GR4220021	ΜΙΚΡΕΣ ΚΥΚΛΑΔΕΣ, ΒΟΡΕΙΟΑΝΑΤΟΛΙΚΗ ΑΜΟΡΓΟΣ, ΑΝΑΤΟΛΙΚΕΣ ΑΚΤΕΣ ΔΟΝΟΥΣΑΣ, ΓΥΡΩ ΝΗΣΙΔΕΣ ΚΑΙ ΘΑΛΑΣΣΙΑ ΠΕΡΙΟΧΗ
ΔΗΜΟΣ ΑΝΑΦΗΣ	GR4220023	ΑΝΑΦΗ, ΑΝΑΤΟΛΙΚΟ ΚΑΙ ΒΟΡΕΙΟ ΤΜΗΜΑ ΚΑΙ ΓΥΡΩ ΝΗΣΙΔΕΣ ΚΑΙ ΘΑΛΑΣΣΙΑ ΠΕΡΙΟΧΗ
	GR4220002	ΑΝΑΦΗ: ΧΕΡΣΟΝΗΣΟΣ ΚΑΛΑΜΟΣ - ΡΟΥΚΟΥΝΑΣ
	GR4210011	ΒΡΑΧΟΝΗΣΙΑ ΝΟΤΙΟΥ ΑΙΓΑΙΟΥ: ΒΕΛΟΠΟΥΛΑ, ΦΑΛΚΟΝΕΡΑ, ΑΝΑΝΕΣ, ΧΡΙΣΤΙΑΝΑ, ΠΑΧΕΙΑ, ΦΤΕΝΟ, ΜΑΚΡΑ, ΑΣΤΑΚΙΔΟΝΗΣΙΑ, ΣΥΡΝΑ - ΓΥΡΩ ΝΗΣΙΑ ΚΑΙ ΘΑΛΑΣΣΙΑ ΖΩΝΗ
	GR4220034	ΠΑΡΑΚΤΙΑ ΚΑΙ ΘΑΛΑΣΣΙΑ ΖΩΝΗ ΒΟΡΕΙΑΣ ΑΝΑΦΗΣ
ΔΗΜΟΣ ΘΗΡΑΣ	GR4210011	ΒΡΑΧΟΝΗΣΙΑ ΝΟΤΙΟΥ ΑΙΓΑΙΟΥ: ΒΕΛΟΠΟΥΛΑ, ΦΑΛΚΟΝΕΡΑ, ΑΝΑΝΕΣ, ΧΡΙΣΤΙΑΝΑ, ΠΑΧΕΙΑ, ΦΤΕΝΟ, ΜΑΚΡΑ, ΑΣΤΑΚΙΔΟΝΗΣΙΑ, ΣΥΡΝΑ - ΓΥΡΩ ΝΗΣΙΑ ΚΑΙ ΘΑΛΑΣΣΙΑ ΖΩΝΗ
	GR4220003	ΣΑΝΤΟΡΙΝΗ: ΝΕΑ ΚΑΙ ΠΑΛΙΑ ΚΑΜΜΕΝΗ - ΠΡΟΦΗΤΗΣ ΗΛΙΑΣ
	GR4220022	ΝΗΣΟΙ ΧΡΙΣΤΙΑΝΑ
	GR4220036	ΘΑΛΑΣΣΙΑ ΠΕΡΙΟΧΗ ΚΟΛΟΥΜΒΟ
ΔΗΜΟΣ ΣΙΚΙΝΟΥ	GR4220004	ΦΟΛΕΓΑΝΔΡΟΣ, ΑΝΑΤΟΛΙΚΗ ΜΕΧΡΙ ΔΥΤΙΚΗ ΣΙΚΙΝΟΣ ΚΑΙ ΘΑΛΑΣΣΙΑ ΖΩΝΗ
ΔΗΜΟΣ ΦΟΛΕΓΑΝΔΡΟΥ	GR4220004	ΦΟΛΕΓΑΝΔΡΟΣ, ΑΝΑΤΟΛΙΚΗ ΜΕΧΡΙ ΔΥΤΙΚΗ ΣΙΚΙΝΟΣ ΚΑΙ ΘΑΛΑΣΣΙΑ ΖΩΝΗ
ΔΗΜΟΣ ΣΠΕΤΣΩΝ	GR4210011	ΒΡΑΧΟΝΗΣΙΑ ΝΟΤΙΟΥ ΑΙΓΑΙΟΥ: ΒΕΛΟΠΟΥΛΑ, ΦΑΛΚΟΝΕΡΑ, ΑΝΑΝΕΣ, ΧΡΙΣΤΙΑΝΑ, ΠΑΧΕΙΑ, ΦΤΕΝΟ, ΜΑΚΡΑ, ΑΣΤΑΚΙΔΟΝΗΣΙΑ, ΣΥΡΝΑ - ΓΥΡΩ ΝΗΣΙΑ ΚΑΙ ΘΑΛΑΣΣΙΑ ΖΩΝΗ
ΕΘΝΙΚΟ ΠΑΡΚΟ ΝΗΣΙΔΩΝ ΝΟΤΙΟΥ ΑΙΓΑΙΟΥ (Προτεινόμενο)	GR3000011	ΝΗΣΙΔΕΣ ΜΥΡΤΩΟΥ ΠΕΛΑΓΟΥΣ: ΦΑΛΚΟΝΕΡΑ, ΒΕΛΟΠΟΥΛΑ, ΑΝΑΝΕΣ ΚΑΙ ΘΑΛΑΣΣΙΑ ΖΩΝΗ ΚΑΙ ΠΑΡΑΚΤΙΑ ΘΑΛΑΣΣΙΑ ΖΩΝΗ
	GR4210011	ΒΡΑΧΟΝΗΣΙΑ ΝΟΤΙΟΥ ΑΙΓΑΙΟΥ: ΒΕΛΟΠΟΥΛΑ, ΦΑΛΚΟΝΕΡΑ, ΑΝΑΝΕΣ, ΧΡΙΣΤΙΑΝΑ, ΠΑΧΕΙΑ, ΦΤΕΝΟ, ΜΑΚΡΑ, ΑΣΤΑΚΙΔΟΝΗΣΙΑ, ΣΥΡΝΑ - ΓΥΡΩ ΝΗΣΙΑ ΚΑΙ ΘΑΛΑΣΣΙΑ ΖΩΝΗ
	GR4210022	ΝΗΣΟΣ ΣΥΡΝΑ ΚΑΙ ΝΗΣΙΔΕΣ ΜΕΓΑΛΟΣ ΑΔΕΛΦΟΣ, ΜΙΚΡΟΣ ΑΔΕΛΦΟΣ, ΚΑΤΣΙΚΑΣ, ΜΕΣΟΝΗΣΙ, ΠΛΑΚΙΔΑ, ΣΤΕΦΑΝΙΑ, ΝΑΥΑΓΙΟ
	GR4210023	ΝΗΣΙΔΕΣ ΚΑΡΠΑΘΙΟΥ ΠΕΛΑΓΟΥΣ: ΜΕΓΑΛΟ ΣΟΦΡΑΝΟ, ΣΟΧΑΣ, ΜΙΚΡΟ ΣΟΦΡΑΝΟ, ΑΥΓΟ, ΔΙΒΟΥΝΙΑ, ΧΑΜΗΛΗ, ΑΣΤΑΚΙΔΟΝΗΣΙΑ
	GR4220022	ΝΗΣΟΙ ΧΡΙΣΤΙΑΝΑ




Ομάδα 8γ περιοχών Natura Περιφερειακών Ενοτήτων

Καλύμνου, Καρπάθου, Κω, Ρόδου

ΠΙΝΑΚΑΣ ΠΕΡΙΟΧΩΝ NATURA ΑΝΑ ΔΗΜΟ

ΔΗΜΟΙ	ΚΩΔΙΚΟΙ NATURA	ΟΝΟΜΑΣΙΑ ΠΕΡΙΟΧΩΝ NATURA
ΔΗΜΟΣ ΚΑΛΥΜΝΟΥ	GR4210010	ΑΡΚΟΙ, ΛΕΙΨΟΙ, ΑΓΑΘΟΝΗΣΙ ΚΑΙ ΒΡΑΧΟΝΗΣΙΔΕΣ
	GR4210019	ΝΗΣΙΔΕΣ ΚΑΛΥΜΝΟΥ: ΕΠΑΝΩ ΝΕΡΑ, ΣΑΡΙ, ΤΕΛΕΝΔΟΣ ΚΑΙ ΘΑΛΑΣΣΙΑ ΠΕΡΙΟΧΗ
ΔΗΜΟΣ ΠΑΤΜΟΥ	GR4210010	ΑΡΚΟΙ, ΛΕΙΨΟΙ, ΑΓΑΘΟΝΗΣΙ ΚΑΙ ΒΡΑΧΟΝΗΣΙΔΕΣ
	GR4210014	ΝΗΣΙΔΕΣ ΠΑΤΜΟΥ: ΠΕΤΡΟΚΑΡΑΒΟ, ΑΝΥΔΡΟΣ
	GR4210033	ΘΑΛΑΣΣΙΑ ΠΕΡΙΟΧΗ ΝΟΤΙΑΣ ΠΑΤΜΟΥ
	GR4210034	ΝΗΣΙΔΕΣ ΒΟΡΕΙΩΝ ΔΩΔΕΚΑΝΗΣΩΝ ΚΑΙ ΘΑΛΑΣΣΙΑ ΠΕΡΙΟΧΗ
ΔΗΜΟΣ ΛΕΡΟΥ	GR4210010	ΑΡΚΟΙ, ΛΕΙΨΟΙ, ΑΓΑΘΟΝΗΣΙ ΚΑΙ ΒΡΑΧΟΝΗΣΙΔΕΣ
	GR4210034	ΝΗΣΙΔΕΣ ΒΟΡΕΙΩΝ ΔΩΔΕΚΑΝΗΣΩΝ ΚΑΙ ΘΑΛΑΣΣΙΑ ΠΕΡΙΟΧΗ
ΔΗΜΟΣ ΛΕΙΨΩΝ	GR4210010	ΑΡΚΟΙ, ΛΕΙΨΟΙ, ΑΓΑΘΟΝΗΣΙ ΚΑΙ ΒΡΑΧΟΝΗΣΙΔΕΣ
	GR4210034	ΝΗΣΙΔΕΣ ΒΟΡΕΙΩΝ ΔΩΔΕΚΑΝΗΣΩΝ ΚΑΙ ΘΑΛΑΣΣΙΑ ΠΕΡΙΟΧΗ
ΔΗΜΟΣ ΑΓΑΘΟΝΗΣΙΟΥ	GR4210010	ΑΡΚΟΙ, ΛΕΙΨΟΙ, ΑΓΑΘΟΝΗΣΙ ΚΑΙ ΒΡΑΧΟΝΗΣΙΔΕΣ
	GR4210034	ΝΗΣΙΔΕΣ ΒΟΡΕΙΩΝ ΔΩΔΕΚΑΝΗΣΩΝ ΚΑΙ ΘΑΛΑΣΣΙΑ ΠΕΡΙΟΧΗ
ΔΗΜΟΣ ΚΑΡΠΑΘΟΥ	GR4210002	ΚΕΝΤΡΙΚΗ ΚΑΡΠΑΘΟΣ : ΚΑΛΗ ΛΙΜΝΗ - ΛΑΣ ΤΟΣ - ΚΥΡΑ ΠΑΝΑΓΙΑ ΚΑΙ ΠΑΡΑΚΤΙΑ ΘΑΛΑΣΣΙΑ ΖΩΝΗ
	GR4210003	ΒΟΡΕΙΑ ΚΑΡΠΑΘΟΣ ΚΑΙ ΣΑΡΙΑ ΚΑΙ ΠΑΡΑΚΤΙΑ ΘΑΛΑΣΣΙΑ ΖΩΝΗ
ΔΗΜΟΣ ΗΡΩΙΚΗΣ ΝΗΣΟΥ ΚΑΣΟΥ	GR4210001	ΚΑΣΟΣ ΚΑΙ ΚΑΣΟΝΗΣΙΑ - ΕΥΡΥΤΕΡΗ ΘΑΛΑΣΣΙΑ ΠΕΡΙΟΧΗ
	GR4210028	ΝΗΣΟΣ ΚΑΣΟΣ ΚΑΙ ΣΥΜΠΛΕΓΜΑ ΚΑΣΟΝΗΣΙΩΝ ΚΑΙ ΘΑΛΑΣΣΙΑ ΠΕΡΙΟΧΗ
ΔΗΜΟΣ ΚΩ	GR4210008	ΚΩΣ: ΑΚΡΩΤΗΡΙΟ ΛΟΥΡΟΣ - ΛΙΜΝΗ ΨΑΛΙΔΑ - ΟΡΟΣ ΔΙΚΑΙΟΣ - ΑΛΥΚΗ - ΠΑΡΑΚΤΙΑ ΘΑΛΑΣΣΙΑ ΖΩΝΗ
	GR4210027	ΚΩΣ: ΛΙΜΝΗ ΨΑΛΙΔΙ - ΑΛΥΚΗ
ΔΗΜΟΣ ΝΙΣΥΡΟΥ	GR4210007	ΝΟΤΙΑ ΝΙΣΥΡΟΣ ΚΑΙ ΣΤΡΟΓΓΥΛΗ, ΗΦΑΙΣΤΙΑΚΟ ΠΕΔΙΟ ΚΑΙ ΠΑΡΑΚΤΙΑ ΘΑΛΑΣΣΙΑ ΖΩΝΗ
	GR4210032	ΝΗΣΟΣ ΝΙΣΥΡΟΣ ΚΑΙ ΝΗΣΙΔΕΣ
ΔΗΜΟΣ ΡΟΔΟΥ	GR4210005	ΡΟΔΟΣ : ΑΚΡΑΜΥΤΗΣ , ΑΡΜΕΝΙΣΤΗΣ , ΑΤΤΑΒΥΡΟΣ , ΡΕΜΑΤΑ ΚΑΙ ΘΑΛΑΣΣΙΑ ΖΩΝΗ (ΚΑΡΑΒΟΛΑ - ΟΡΜΟΣ ΓΛΥΦΑΔΑ)



ΔΗΜΟΣ ΡΟΔΟΥ	GR4210006	ΡΟΔΟΣ: ΠΡΟΦΗΤΗΣ ΗΛΙΑΣ - ΕΠΤΑ ΠΗΓΕΣ - ΠΕΤΑΛΟΥΔΕΣ - ΡΕΜΑΤΑ
	GR4210029	ΑΝΑΤΟΛΙΚΗ ΡΟΔΟΣ: ΠΡΟΦΗΤΗΣ ΗΛΙΑΣ - ΕΠΤΑ ΠΗΓΕΣ - ΕΚΒΟΛΗ ΛΟΥΤΑΝΗ - ΚΑΤΕΡΓΟ,
	GR4210030	ΔΥΤΙΚΗ ΡΟΔΟΣ: ΟΡΗ ΑΤΤΑΒΥΡΟΣ ΚΑΙ ΑΚΡΑΜΥΤΗΣ, ΤΕΧΝΗΤΗ ΛΙΜΝΗ ΑΠΟΛΑΚΚΙΑΣ ΚΑΙ ΝΗΣΙΔΕΣ ΓΕОРΓΙΟΥ, ΣΤΡΟΓΓΥΛΗ, ΧΤΕΝΙΕΣ ΚΑΙ ΚΑΡΑΒΟΛΑΣ
	GR4210031	ΝΟΤΙΟ ΑΚΡΟ ΡΟΔΟΥ, ΠΡΑΣΟΝΗΣΙ, ΥΓΡΟΤΟΠΟΣ ΛΙΒΑΔΙ ΚΑΤΤΑΒΙΑΣ
ΔΗΜΟΣ ΜΕΓΙΣΤΗΣ	GR4210004	ΚΑΣΤΕΛΛΟΡΙΖΟ ΚΑΙ ΝΗΣΙΔΕΣ ΡΩ ΚΑΙ ΣΤΡΟΓΓΥΛΗ ΚΑΙ ΠΑΡΑΚΤΙΑ ΘΑΛΑΣΣΙΑ ΖΩΝΗ
ΔΗΜΟΣ ΘΗΛΟΥ	GR4210024	ΝΗΣΟΣ ΘΗΛΟΣ ΚΑΙ ΝΗΣΙΔΕΣ: ΑΝΤΙΠΗΛΟΣ, ΠΕΛΕΚΟΥΣΑ, ΓΑΪΔΟΥΡΟΝΗΣΙ, ΓΙΑΚΟΥΜΗΣ, ΆΓΙΟΣ ΑΝΔΡΕΑΣ, ΠΡΑΣΟΥΔΑ, ΝΗΣΙ ΚΑΙ ΘΑΛΑΣΣΙΑ ΠΕΡΙΟΧΗ
ΔΗΜΟΣ ΣΥΜΗΣ	GR4210025	ΑΝΑΤΟΛΙΚΟ ΤΜΗΜΑ ΝΗΣΟΥ ΣΥΜΗΣ ΚΑΙ ΝΗΣΙΔΕΣ ΚΟΥΛΟΥΝΔΡΟΣ ΣΕΣΚΛΙ, ΤΡΟΥΜΠΕΤΟ, ΜΑΡΜΑΡΑΣ, ΚΑΡΑΒΑΛΟΝΗΣΙ, ΜΕΓΑΛΟΝΗΣΙ, ΓΙΑΛΕΣΙΝΟ, ΟΞΕΙΑ, ΧΟΝΔΡΟΣ, ΠΛΑΤΥ, ΝΙΜΟΣ ΚΑΙ ΘΑΛΑΣΣΙΑ ΠΕΡΙΟΧΗ ΝΗΣΟΥ ΣΥΜΗΣ
ΔΗΜΟΣ ΧΑΛΚΗΣ	GR4210026	ΝΗΣΟΣ ΧΑΛΚΗ ΚΑΙ ΝΗΣΙΔΕΣ: ΚΟΛΟΦΩΝΑ, ΠΑΝΩ ΠΡΑΣΣΟΥΔΑ, ΤΡΑΓΟΥΣΑ, ΣΤΡΟΓΓΥΛΗ, ΆΓΙΟΣ ΘΕΟΔΩΡΟΣ, ΜΑΕΛΟΝΗΣΙ ΑΛΙΜΙΑ, ΚΡΕΒΒΑΤΙ, ΝΗΣΑΚΙ, ΜΑΚΡΥ ΚΑΙ ΘΑΛΑΣΣΙΑ ΠΕΡΙΟΧΗ

